



Gleiserneuerung Christuskirche, Rohrbach Markt und S-Bf West- / Südstadt

Informationen zu
Sperrung, Umleitungen und
Schienenersatzverkehr (SEV)

23 24 23 24 28 29 M1

Gültig ab 17. März 2023

Was wird gemacht?



Gleiserneuerungsarbeiten
im Bereich der Christuskirche, Rohrbach Markt
sowie S-Bf West- / Südstadt

Auswirkungen auf den rnv-Bahn- und Busverkehr

23



Sperrung rnv-Bahnlinie 23

Die rnv-Bahnlinie 23 verkehrt nicht



Schienenersatzverkehr Buslinie 23

Bismarckplatz ↔ Leimen Kurpfalz-Centrum

über Seegarten, Stadtbücherei, Stadtwerke,
HD Hauptbahnhof, Hans-Böckler-Straße, Kaiser-
straße, Alois-Link-Platz, S-Bf Weststadt/Südstadt,
Bergfriedhof, Bethanien-Krankenhaus, Rhein-
straße, Saarstraße, Markscheide, Eichendorff-
platz, Im Bosseldorn, Quartier am Turm, Fabrik-
straße, Ortenauer Straße, Baden-Badener-Straße,
Freiburger Straße, Rohrbach Süd, Zementwerk,
Johannes-Reidel-Straße, Georgi-Marktplatz und
Moltkestraße.



Die Haltestellen Seegarten, Stadtbücherei,
Stadtwerke, HD Hauptbahnhof, Markscheide,
Eichendorffplatz und Baden-Badener-Straße
werden lediglich in Fahrtrichtung Leimen
Moltkestraße bedient.

Die Haltestellen Georgi-Marktplatz, Ortenauer
Straße, Saarstraße, Alois-Link-Platz, Kaiserstraße
und Hans-Böckler-Straße werden lediglich in
Fahrtrichtung Bismarckplatz bedient.



Entfallende Haltestellen

Die Römerkreis Süd, Christuskirche, Rohrbach
Markt und Leimen Friedhof können vom Schienen-
ersatzverkehr Buslinie 23 nicht bedient werden.



Umsteigehinweis

Der Umstieg in den Schienenersatzverkehr (SEV)
Buslinie 23 erfolgt an der Bismarckplatz.

24



Verkürzter Fahrweg rnv-Bahnlinie 24

(Schriesheim Bf →) Handschuhsheim
Burgstraße ↔ Bismarckplatz



Schienenersatzverkehr Buslinie 24

Stadtwerke ↔ Rohrbach Kirche

von etwa 5 Uhr bis 19 Uhr:

über HD Hauptbahnhof (Steig L/P),
S-Bf Weststadt/Südstadt, Bergfriedhof,
Bethanien-Krankenhaus, Rheinstraße,
Markscheide und Eichendorffplatz

von etwa 19 Uhr bis etwa 5 Uhr:

über HD Hauptbahnhof, S-Bf Weststadt/
Südstadt, Bergfriedhof, Bethanien-Krankenhaus,
Rheinstraße, Markscheide und Eichendorffplatz
(in Fahrtrichtung Rohrbach Kirche) bzw.
Saarstraße (in Fahrtrichtung Stadtwerke)



Umsteigehinweis

Der Umstieg zwischen der rnv-Bahnlinie 24 und
dem Schienenersatzverkehr (SEV) Buslinie 24
erfolgt an der HD Hauptbahnhof. Den Fahr-
gästen mit dem Ziel Rohrbach Süd wird empfoh-
len an der HD Hauptbahnhof in den Schienen-
ersatzverkehr Buslinie 23 umzusteigen.

28



Veränderte Abfahrtsposition rnv-Buslinie 28

Die Abfahrten der rnv-Buslinie 28 an der
 Rohrbach Markt erfolgen an Steig D.

29



Abweichender Betrieb rnv-Buslinie 29

Die rnv-Buslinie 29 wird (zusätzlich zur aktuell
gültigen Umleitung über die Seegarten und
HD Hauptbahnhof aufgrund der Baumaßnahme
„Rohrbacher Straße“) zwischen den Haltestellen
Marlene-Dietrich-Platz und Freiburger Straße
über die Haltestellen Im Bosseldorn, Quartier
am Turm, Fabrikstraße, Baden-Badener-Straße
und Ortenauer Straße umgeleitet.



Entfallende Haltestellen

Die Ortenauer Straße (Richtung Boxbergring)
und Rohrbach Markt können von der
rnv-Buslinie 29 nicht bedient werden.



Die Haltestelle Ortenauer Straße wird lediglich in
Fahrtrichtung Bismarckplatz bedient.

Die Haltestelle Baden-Badener-Straße wird ledig-
lich in Fahrtrichtung Boxbergring bedient

M1



Abweichender Betrieb rnv-Buslinie Moonliner 1

Die rnv-Buslinie Moonliner 1 wird (zusätzlich zur
aktuell gültigen Umleitung über die Seegarten
und HD Hauptbahnhof aufgrund der Baumaß-
nahme „Rohrbacher Straße“) zwischen den Halte-
stellen Rheinstraße und Freiburger Straße über die
Haltestellen Markscheide und Eichendorffplatz
bzw. Saarstraße sowie über Im Bosseldorn, Quar-
tier am Turm, Fabrikstraße und Baden-Badener-
Straße bzw. Ortenauer Straße umgeleitet.



Die Haltestellen Markscheide, Eichendorffplatz
und Baden-Badener-Straße werden lediglich in
Fahrtrichtung Emmertsgrund bedient.

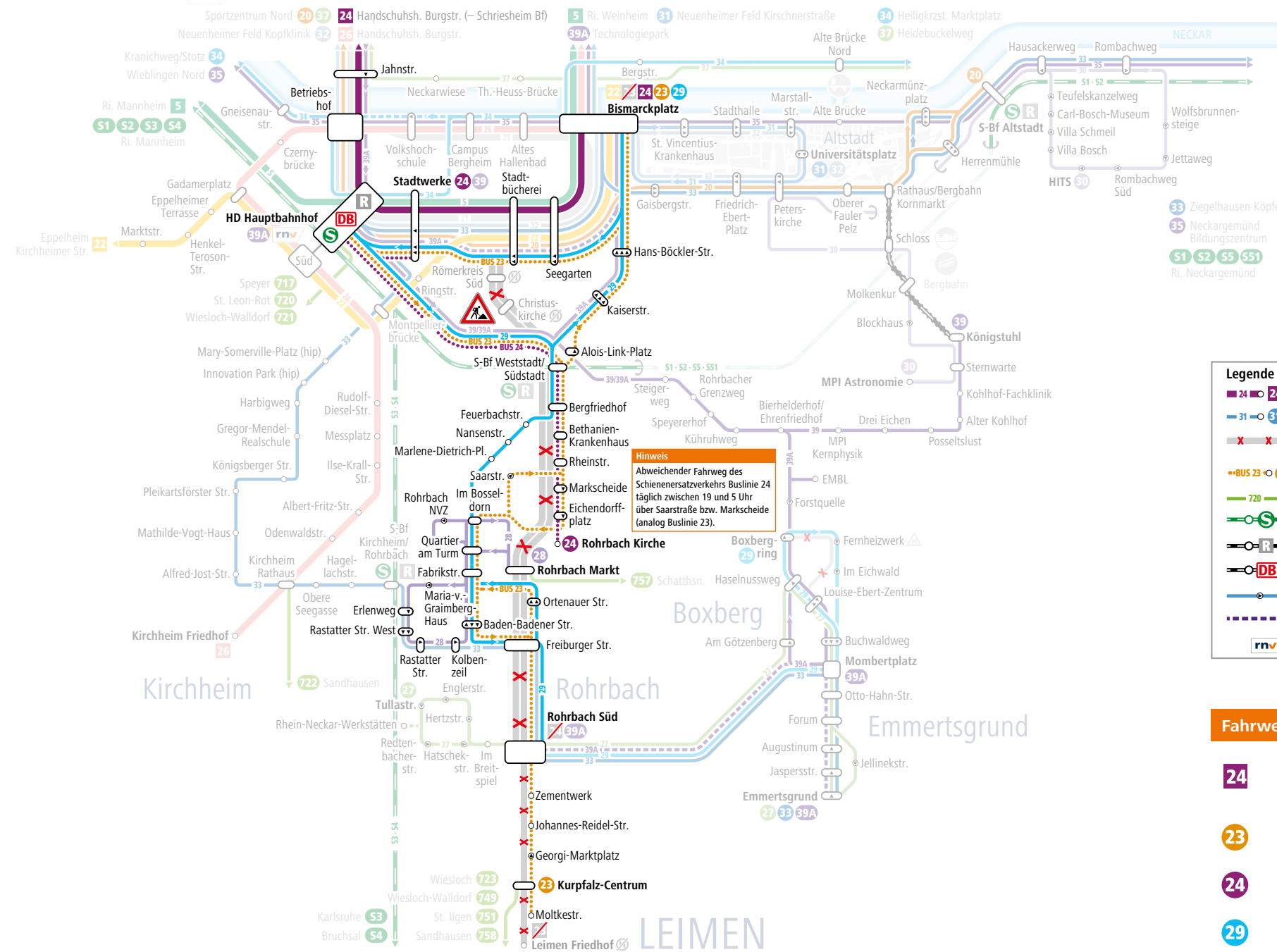
Die Haltestellen Ortenauer Straße und Saarstraße
werden lediglich in Fahrtrichtung Bismarckplatz
bedient.



Entfallende Haltestellen



Die Rohrbach Markt kann von der rnv-Buslinie
Moonliner 1 nicht bedient werden.


Gleiserneuerung Christuskirche/Rohrbach Markt und S-Bf West-/Südstadt Sperrung, Umleitungen und Schienenersatzverkehr vom 17. März 2023 bis einschließlich 02. April 2023



Hinweis
Abweichender Fahrweg des Schienenersatzverkehrs Buslinie 24 täglich zwischen 19 und 5 Uhr über Saarstraße bzw. Markscheide (analog Buslinie 23).

Legende

-    rnv-Bahnlinie mit Endhaltestelle
-    rnv-Buslinie mit Endhaltestelle
-   nicht bedienter Streckenabschnitt
-    Schienenersatzverkehr mit Endhaltestelle
-    ausgewählte regionale Buslinie*
-  S-Bahnlinie mit Haltepunkt*
-  Regionalbahnlinie mit Haltepunkt*
-  Eisenbahn-Fernverkehr*
-  Haltestelle nur in einer Richtung
-  einzelne Fahrten
-  Mobilitätszentrale *Regelangebot

 Weitere Informationen zu Sperrung und Ersatzverkehr, zu Fahrplänen, geänderten Abfahrtszeiten und einzelnen Verbindungen sind


- im Internet auf www.rnv-online.de und auf www.vrn.de
- in den Aushangvittrinen und auf den dynamischen Fahrgastinformationsanzeigen an den Haltestellen
- bei der Servicehotline der rnv unter Telefon 0621 465-4444
- in der kostenlosen rnv-Smartphone-App »Start.Info«
- im Callcenter des Verkehrsverbundes Rhein-Neckar (VRN) unter Telefon 0621 1077-077 sowie in der kostenlosen VRN-Smartphone App
- in den Mobilitätszentralen Mannheim, Heidelberg und Ludwigshafen erhältlich.


Bitte achten Sie stets auch auf die Ansagen in den Fahrzeugen sowie auf die Beschilderung an den Bussen, Bahnen und Haltestellen.


Fahrwege der umgeleiteten rnv-Bahn- und Buslinien


- 24** (Schriesheim Bf →) Handschuhsheim Burgstraße – Hans-Thoma-Platz – Technologiepark – Jahnstraße – Betriebshof – HD Hauptbahnhof – Stadtwerke – Stadtbücherei – Seegarten – Bismarckplatz
- 23** Bismarckplatz – S-Bf Weststadt/Südstadt – Rheinstraße – Im Bosseldorn – Quartier am Turm – Fabrikstraße – Freiburger Straße – Rohrbach Süd – Zementwerk – Kurpfalz-Centrum
- 24** Stadtwerke – HD Hauptbahnhof – S-Bf Weststadt/Südstadt – Rheinstraße – Rohrbach Kirche
- 29** Bismarckplatz – S-Bf Weststadt/Südstadt – Im Bosseldorn – Quartier am Turm – Fabrikstraße – Freiburger Straße – Rohrbach Süd – Mombertplatz – Boxberggring

Kontakt:
info@rnv-online.de

Mobilitätszentralen:
Mannheim Innenstadt
N1/Stadthaus
 Paradeplatz

Ludwigshafen
Berliner Platz/Ludwigstraße 6
 Berliner Platz

Mannheim Franklin
George-Washington-Straße 184
 Franklin Mitte

Heidelberg
Kurfürsten-Anlage 62
 HD Hauptbahnhof

rnv-Service Nummer:
0621 465-4444

Impressum:
Rhein-Neckar-Verkehr GmbH
Möhlstraße 27
68165 Mannheim