



**Gleiserneuerung
Ludwigstr. /
Kaiser-Wilhelm-Str.
in zwei Phasen**

Information zu
Sperrung, Umleitungen und
Schienenersatzverkehr (SEV)



Gültig ab 10. Oktober 2020



Kontakt:
info@rnv-online.de

Mobilitätszentralen:
Mannheim
N1/Stadthaus
Paradeplatz

Ludwigshafen
Berliner Platz/Ludwigstraße 6
Berliner Platz

Heidelberg
Kurfürsten-Anlage 62
HD Hauptbahnhof

Öffnungszeiten
Montag bis Freitag: 9 – 17.30 Uhr
Samstag: 10 – 15 Uhr

rnv-Service Nummer:
0621 465-4444

Impressum:
Rhein-Neckar-Verkehr GmbH
Möhlstraße 27
68165 Mannheim



Was wird gemacht?

Gleiserneuerungsarbeiten Ludwigstraße / Kaiser-Wilhelm-Straße in zwei Phasen

Phase 1: Samstag, 10.10.2020 Betriebsbeginn bis voraussichtlich Freitag, 23.10.2020 etwa 21 Uhr

Auswirkungen auf den rnv-Bahn- und Busverkehr

6 6A

Linientrennung und Umleitung

rnv-Bahnlinien 6 und 6A Mannheim:
Hauptbahnhof Neustheim/SAP Arena S-Bf
Paradeplatz
Von Neustheim/SAP Arena S-Bf kommend ab Hauptbahnhof Kunsthalle Umleitung über Hauptbahnhof Rosengarten -> Gewerkschaftshaus -> Abendakademie -> Paradeplatz -> Wasserturm -> Kunsthalle und weiter in Richtung Neustheim/SAP-Arena S-Bf.

rnv-Bahnlinie 6 Ludwigshafen:
Hauptbahnhof Rheingönheim -> Hauptbahnhof Ebertpark
Von Rheingönheim kommend ab/bis Hauptbahnhof Berliner Platz Umleitung von/zur Hauptbahnhof Ebertpark und zurück über Hauptbahnhof Kaiser-Wilhelm-Straße, LU Hauptbahnhof, Marienkirche und LU Klinikum.

Entfallende Haltestellen
Die Hauptbahnhof MA Rathaus/rem, Rheinstraße, Handels-hafen, LU Rathaus und Ludwigstraße werden von den rnv-Bahnlinien 6/6A in diesem Zeitraum nicht bedient.

8 EX.

Linienwegverkürzung
Hauptbahnhof Rheinau Karlsplatz -> Hauptbahnhof MA Hauptbahnhof

10

Kein Verkehr der rnv-Bahnlinie 10
Die rnv-Bahnlinie 10 verkehrt nicht.

Im Streckenabschnitt Berliner Platz -> Ebertpark bestehen alternative Fahrtmöglichkeiten mit den umgeleiteten rnv-Bahnlinien 6 und 7.

Im Bereich Berliner Platz -> Luitpoldhafen be- stehen alternative Fahrtmöglichkeiten mit den rnv-Buslinien 74 in Richtung Niederfeld- LU Rathaus (Hauptbahnhof) Bürgermeister-Krafft-Platz) und 77 in Richtung Parkinsel (Hauptbahnhof) Drehbrücke).

Entfallende Haltestellen
Sämtliche Haltestellen der rnv-Bahnlinie 10 werden in diesem Zeitraum nicht von der rnv-Bahnlinie 10 bedient.

7 7

Schienenersatzverkehr (SEV) durch Bus in Mannheim und Ludwigshafen sowie Umleitung

rnv-Bahnlinie 7
Hauptbahnhof MA Hauptfriedhof -> Hauptbahnhof Ebertpark und zurück über Hauptbahnhof Universitätsklinikum, Gewerkschafts- haus, Abendakademie, Paradeplatz, Universität und Berliner Platz. Ab hier Umleitung über LU Hauptbahnhof von/zur Hauptbahnhof Ebertpark.

7 rnv-Buslinie 7 Mannheim
Schienenersatzverkehr (SEV)
Hauptbahnhof Vogelstang -> Hauptbahnhof MA Hauptfriedhof

7 rnv-Buslinie 7 Ludwigshafen
Schienenersatzverkehr (SEV)
Hauptbahnhof Berliner Platz -> Hauptbahnhof Oppau

Entfallende Haltestellen
Die Hauptbahnhof Oppau Süd, Hemshofstraße, Garten- straße, LU Rathaus und Ludwigstraße werden in diesem Zeitraum weder von der rnv-Bahnlinie 7 noch vom Schienenersatzverkehr der Buslinie 7 bedient.

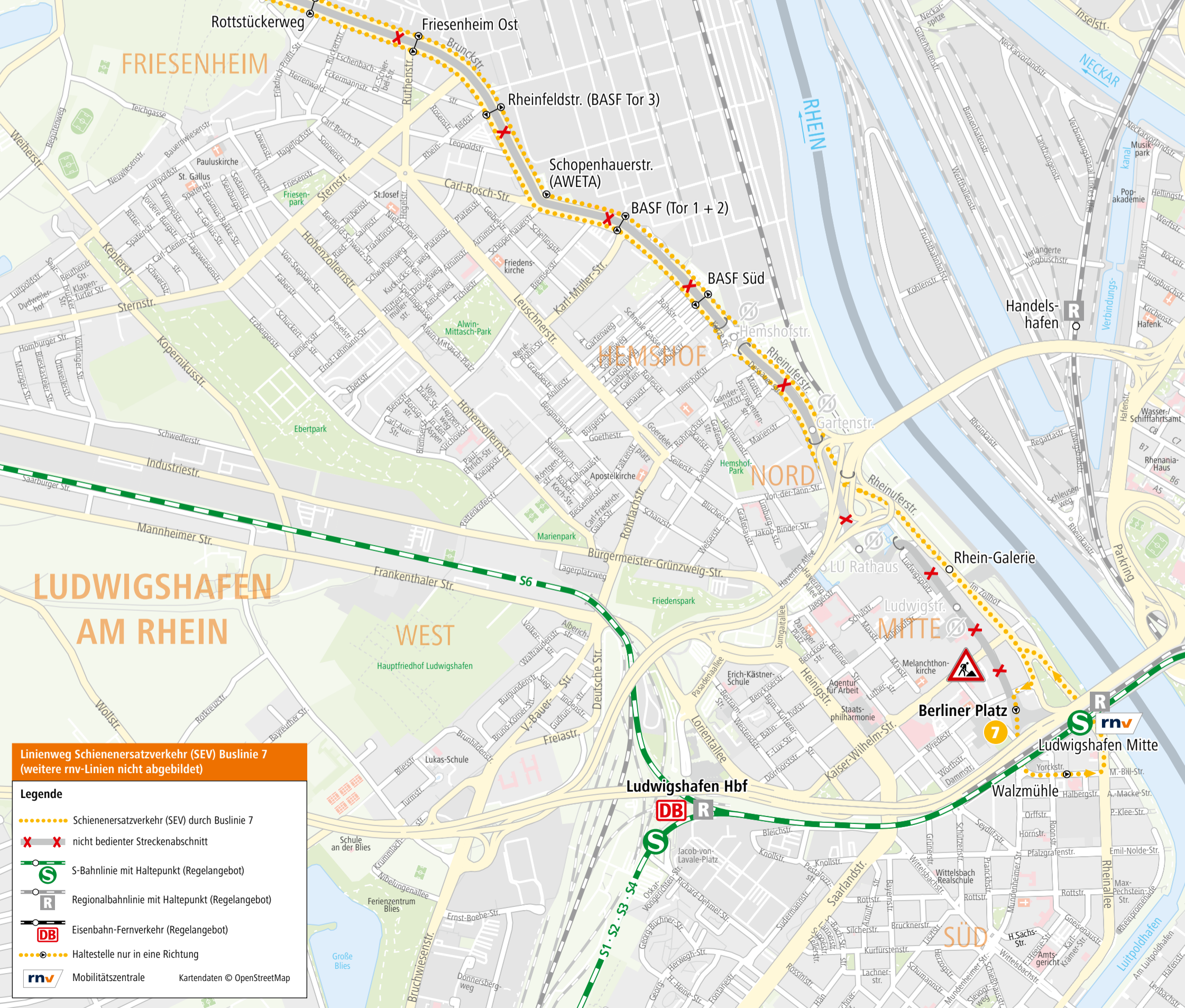
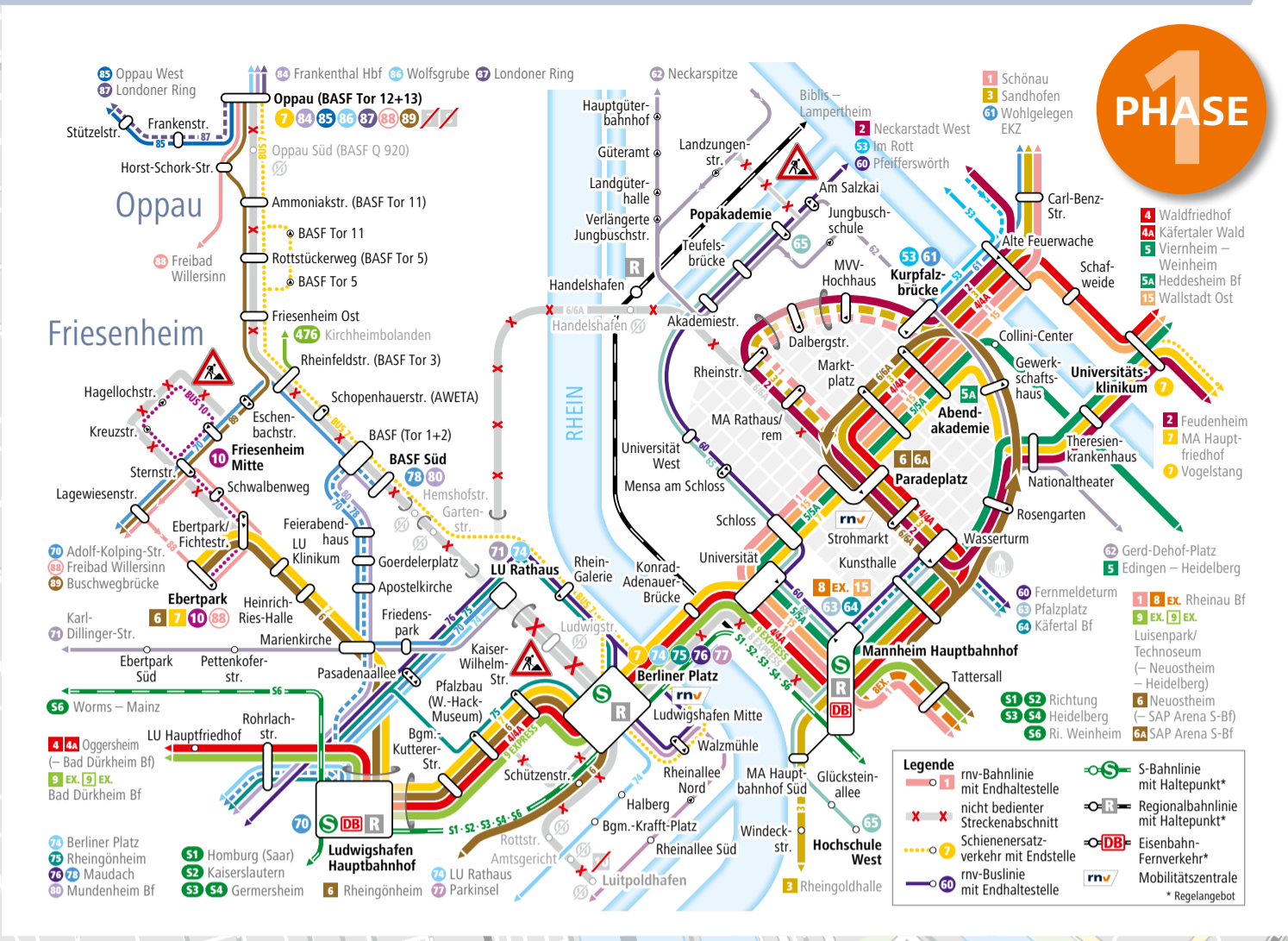
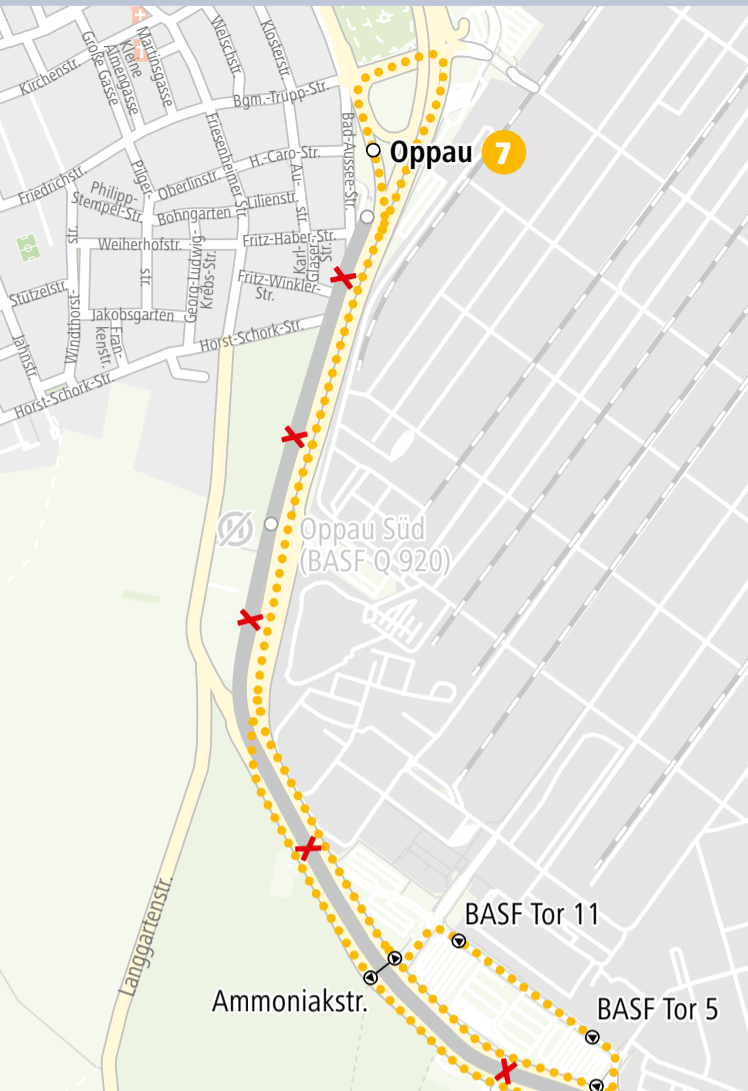
X

Linienwechsel und -verkürzung
Die Fahrten der rnv-Bahnlinie X zwischen Bad Dürkheim Bf und Oppau werden auf den Abschnitt zwischen Bad Dürkheim und Berliner Platz verkürzt und durch die die rnv-Bahnlinie 9 Express übernommen.

Übersicht Linienwege rnv-Bahnlinien und Buslinien Schienenersatzverkehr (SEV) in Phase 1

- Mannheim**
6 6A Neustheim/SAP Arena S-Bf – Planetarium – Tattersall – Kunsthalle -> Rosengarten -> Gewerkschaftshaus -> Abendakademie -> Marktplatz -> Paradeplatz -> Strohmart -> Wasserturm – Kunsthalle – Tattersall – Planetarium – Neustheim /SAP-Arena S-Bf
- Ludwigshafen**
6 Rheingönheim – Giuliani – Am Schwanen – Südwest-Stadion – Berliner Platz – Kaiser-Wilhelm-Straße – Pfalzbau (W.-Hack-Museum) – Bürgermeister-Kutterer-Straße – LU Hauptbahnhof – Marienkirche – Heinrich-Ries-Halle – LU Klinikum – Ebertpark/Fichtestraße – Ebertpark und zurück
7 MA Hauptfriedhof – Universitätsklinikum – Nationaltheater – Gewerkschaftshaus – Abendakademie – Paradeplatz – Universität – Konrad-Adenauer-Brücke – Berliner Platz – Kaiser-Wilhelm-Straße – Pfalzbau (W.-Hack-Museum) – Bürgermeister-Kutterer-Straße – LU Hauptbahnhof – Marienkirche – Heinrich-Ries-Halle – LU Klinikum – Ebertpark/Fichtestraße – Ebertpark und zurück
- Schienenersatzverkehr (SEV) Buslinie 7 Mannheim**
7 Universitätsklinikum – Bibienstraße – MA Hauptfriedhof – Pfeifferswörth – Neckarplatt – Ziethenstraße – Adolf-Damaschke-Ring – Talstraße – Hölderlinstraße – Kiesäcker – Wallstadt Sportanlagen -> Auf den Ried (nur Ri. Universitätsklinikum) – Vogelstang West – Potsdamer Weg – Vogelstang Zentrum – Vogelstang und zurück
- Schienenersatzverkehr (SEV) Buslinie 7 Ludwigshafen**
7 Berliner Platz -> Walzmühle (nur Ri. Oppau) – Rhein-Galerie – BASF Süd – BASF (Tor 1+2) -> Schopenhauerstraße (nur Ri. Oppau) – Rheinfeldstraße – Friesenheim Ost – Rottstückerweg – (BASF Tor 5 – BASF Tor 11 – zurück Ri. Berliner Platz) – Ammoniakstraße – Oppau und zurück
- 8 EX.** Rheinau Bf – Rheinau Karlsplatz – Friedrichstraße – Hochschule – Tattersall – MA Hauptbahnhof und zurück

1 PHASE



Linienweg Schienenersatzverkehr (SEV) Buslinie 7 (weitere rnv-Linien nicht abgebildet)

Legende

- Schienenersatzverkehr (SEV) durch Buslinie 7
- ✕✕ nicht bedienter Streckenabschnitt
- Ⓢ S-Bahnlinie mit Haltepunkt (Regelangebot)
- Ⓡ Regionalbahnlinie mit Haltepunkt (Regelangebot)
- Ⓛ Eisenbahn-Fernverkehr (Regelangebot)
- Haltestelle nur in eine Richtung
- rnv Mobilitätszentrale

Kartendaten © OpenStreetMap

Legende

- Ⓡ rnv-Bahnlinie mit Endhaltestelle
- ✕✕ nicht bedienter Streckenabschnitt
- Schienenersatzverkehr mit Endstelle
- Ⓡ rnv-Buslinie mit Haltestelle
- Ⓢ S-Bahnlinie mit Haltepunkt*
- Ⓡ Regionalbahnlinie mit Haltepunkt*
- Ⓛ Eisenbahn-Fernverkehr*
- Ⓡ Mobilitätszentrale *Regelangebot