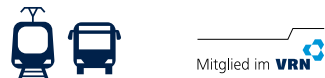




Gültig ab Dezember 2018

Haltestellenplan für Mobilitätseingeschränkte



Sehr geehrte Damen und Herren, liebe Kundinnen und Kunden der rnv,

mit der Errichtung von erhöhten Bahn- und Bussteigen an den Haltestellen und Bahnhöfen setzt sich die Rhein-Neckar-Verkehr GmbH (rnv) gemeinsam mit den Partnern in Politik und Verwaltung dafür ein, auch gehbehinderten Fahrgästen, Rollstuhlfahrern, älteren Menschen mit Rollatoren und Eltern mit Kinderwagen die Benutzung des öffentlichen Nahverkehrs zu erleichtern.

Dieser Plan informiert Sie über die Haltestellen im Netz der rnv, die mit

erhöhten Steigen ausgestattet sind. Wir wünschen Ihnen eine gute Fahrt mit den Bussen und Bahnen der rnv.

Mit freundlichem Gruß
Ihre Rhein-Neckar-Verkehr GmbH

Ein- und Ausstieg bei Zugverbänden


Die rnv setzt auf ihren stark nachgefragten Linien sogenannte Zugverbände ein. Hierbei werden zwei Fahrzeuge miteinander verbunden und als eine Einheit gefahren, zwischen den Fahrzeugen besteht keine Durchgangsmöglichkeit.


Wir bitten Fahrgäste mit Sinnes- und Mobilitätseinschränkungen immer den vorderen Zugteil zu nutzen, da im hinteren Zugteil nicht an allen Haltestellen barrierefrei ausgestiegen werden kann.

Das Fahrpersonal ist angewiesen, für mobilitäts- und sinneseingeschränkte Kunden stets auch an der ersten (vorderen) Halteposition jeder Doppelhaltestelle zu halten, sofern ein Aus- oder Zustieg durch mobilitäts- oder sinneseingeschränkte Fahrgäste gewünscht ist.

Erleichterter Zugang bei Bahn und Bus

Die rnv-Bahnhaltestellen, die aufgrund der Steighöhe einen komfortablen stufenlosen Zugang in die Niederflerfahrzeuge oder einen Ein- und Ausstieg mit Rampe ermöglichen, sind durch entsprechende Piktogramme auf dem Haltestellenschild beziehungsweise am Fahrgastunterstand gekennzeichnet.

Hierdurch ist erkennbar,  ob ein stufenloser Zu- und Ausstieg möglich ist,

 ob eine Rampe des Fahrzeugs einzusetzen ist,


oder ob noch kein erleichtertes Zugang verfügbar ist.

Auch im Busbereich der rnv ermöglichen Haltestellen mit erhöhten Steigen in Kombination mit einer Absenkefunktion des Fahrwerks und/oder dem Einsatz von Rampen einen verbesserten Zugang zu den Fahrzeugen.

Kontakt:
info@rnv-online.de

Mobilitätszentrale Mannheim
N1/Stadthaus
 Paradeplatz

Mobilitätszentrale Ludwigshafen
Berliner Platz/Ludwigstraße 6
 Berliner Platz

Mobilitätszentrale Heidelberg
Kurfürsten-Anlage 62
 HD Hauptbahnhof

rnv-Service Nummer:
0621 465-4444

Impressum:
Rhein-Neckar-Verkehr GmbH
Möhlstraße 27, 68165 Mannheim
www.rnv-online.de

Bushaltestellen mit erhöhten Steigen (Stand: Dezember 2018)

Mannheim	Luzenberg (3)	Wasserturm (30)	Maudach	Hans-Böckler-Str.	S-Bf Altstadt
A.-Damaschke-Ring	MA Hauptbahnhof	Wasserwerkstr.	Ortseingang	Hausackerweg	S-Bf Kirchheim/Rohrbach
Äußere Wingerstr.	Maimarkt	Zäher Wille	Maudacher Bruch (11)	Herrenmühle	S-Bf Weststadt/Südstadt
Alte Feuerwache	Mannheimer Str.	Ziethenstr.	Maudacher Str.	Hertzstr.	Schwetzingen
Altrheinstr.	MARCHIVUM		Mundenheim Bf	Hirschgasse	Terrasse
Amselstraße	Markuskirche		Mundenheim Nord	Im Bieth (29)	Seegarten
Am Aubuckel	Martinskirche		Notwende	Im Eichwald	Speyererhof
Am Friedrichsplatz	Matthäuskirche		Oderstr.	Im Heimgarten	Stadtbücherei
August-Bebel-Str.	Max-Josef-Str.		Oggersheim Bf	Jellinekstr.	Stadtwerke (32)
Blücherstr.	Maximilianstr. (1)		Oppau	Käfertaler Str.	Uni-Campus
Blumenauer Weg	Memeler Str.		Oppau Friedhof (14)	Kaiserstr.	Untere Rödtd
Bonadiesstr. (3)	Möhlstr.		Oppau Gemeindehaus	Kirchheim Rathaus	Technologiepark (26)
Bonifatiuskirche (3)	Moselstr.		Otto-Thiele-Platz (17)	Kranichweg/Stotz	Tiefburg (22)
Boveristr. (im Bau)	Mühdorferstr.		Pasadenaallee	Kreuzgrundweg (24)	Volkshochschule
Brockenweg	Neckarau Friedhof		Pfalzbau	Kurpfalzring Süd	Waldorfschule
Carl-Benz-Str.	Neckarau Marktplatz		Pfingstweide	Marshallstr. (20)	Wieblingen Nord (20)
Eastsite	Neckarau West		Zentrum	Mönchhofschule (20)	
Essener Straße	Neckarstadt West (1)		Rheinallee Nord	Mombertplatz (23)	
Fahrlach (8)	Neueichwaldstr. (8)		Rheinallee Süd (11)	Montpellierbrücke	
Feudenheim	Neuostheim		Rheinfeldstr. (12)	MPI Kernphysik (20)	Rhein-Neckar-Kreis
Friedrichstr. (4)	Otto-Beck-Str. (5)		Rhein-Galerie	Mühdamm (20)	Neckargemünd
Friedrich-Engelhorn-Str.	Pfalzplatz		Rheingönheim Bf	Neckarmünzplatz	Altes Rathaus
Gerd-Dehof-Platz	Popakademie (1)		Rheingönheim Gemeindehaus	Olympiastützpunkt (26)	Neckargemünd Bf
Gesamtschule	real Vogelstang		Rheinhorststr.	Peterskirche (21)	Neckargemünd Stadttor (20)
Herzogenried	Rheinau Bf		Riedsaumpark	Peterstaler Str.	Neckarhausen
Habichtplatz	Rheinau Karlsplatz		Robert-Lauth-Str.	Rohrbach Markt	Rathaus
Haderslebener Str.	Rheinauhafen		Rohrlachstr.	Rohrbach NVZ	Bildungszentrum
Hans-Thoma-Str.	Rheingoldhalle		Rosenwörthstr.	Römerstr.	
Harrlach	Sandhofen		Rottstückerweg (18)	Rudolf-Diesel-Str.	
Haus Waldhof (7)	Sandhofen Friedhof		Saarbrücker Str. (17)		
Herzogenriedstr.	Sandgewann		Schlesierstr.		
Hochschule	SAP Arena		Schwanthaler Platz		
Ida-Demel-Ring	SAP Arena S-Bf		Shellhaus		
Ida-Scipio-Heim	Schloss		Strandbad Blies		
IKEA Scharhof	Seckenheim		Uferstr.		
Im Morchhof	OEG-Bahnhof		Volkshaus		
Im Rott	Seckenheim		Walzmühle		
Käfertal Bahnhof	Rathaus		Westlich B9		
Käfertal DB Bf	Sonnenschein				
Käfertal Friedhof	Speckweg				
Käfertal Kulturhaus	Sporwörthplatz				
Käfertal Süd (4)	Steinzeugstr.				
Käfertaler Str.	Stolzeneckstr.				
Käfertaler Wald	Suebenheim				
Käfertalschule	Taunusplatz (3)				
Kapellenplatz	Technoseum Süd (1)				
Karl-Feuerstein-Str.	Teufelsbrücke				
Karl-Schweizer-Park (9)	Therese-Blase-Str.				
Königsberger Allee	Ulanenweg				
Kolpingstr. (3)	Ulmenweg				
K.-Duden-Schule	Universität				
Kunsthalle (6)	Universität West (10)				
Kunstverein	Vogelstang Zentrum				
Kurpfalzbrücke	Vogesestraße (2)				
Lanzvilla (1) (3)	Waldfriedhof				
Lämmertränke	Waldstr.				
Leoniweg	Wallstadt Ost				
Luisenpark/Technoseum	Wallstadt West				

Anmerkungen zu den rnv-Bushaltestellen mit erhöhten Steigen

- (1) nur Richtung MA Hauptbahnhof
- (2) nur Richtung Seckenheim
- (3) nur Richtung Kurpfalzbrücke
- (4) nur Richtung Sandhofen
- (5) in Augustaanlage
- (6) nur Richtung Oststadt
- (7) nur Richtung Waldstraße
- (8) nur Richtung Käfertal Bf
- (9) nur Richtung Schönau
- (10) nur Richtung Ulmenweg
- (11) nur Richtung Berliner Platz
- (12) nur Richtung LU Hbf
- (13) nur Richtung LU Rathaus
- (14) nur Richtung Oppau
- (15) nur Richtung Pfingstweide
- (16) nur Richtung Rheingönheim
- (17) nur Richtung Oggersheim
- (18) Nachtbus 97
- (19) Nachtbus nach Maudach
- (20) nur Richtung Bismarckplatz
- (21) nur Richtung S-Bf Altstadt
- (22) nur Richtung Hans-Thoma-Pl.
- (23) nur Richtung Rohrbach Süd
- (24) nur Richtung Köpfel
- (25) nur Richtung Wieblingen
- (26) nur Richtung Bunsengymnasium
- (27) nicht Linie 34
- (28) nicht Linie 37
- (29) nur Linie 721
- (30) nicht Steig E
- (31) nur Richtung Ziegelhausen
- (32) nur Steig E
- (33) nur Linie 70

Haltestellenplan für Mobilitätseingeschränkte (Stand: Dezember 2018)

Haltestelle mit einer Bahnsteighöhe von 30 cm: **Weitgehend stufenloser, höhengleicher Zugang**

Haltestelle mit einer Bahnsteighöhe, die ein Ein- und Ausrollen **über Rampe** ermöglicht

Haltestelle mit Ein- und Ausstieg **auf Bordstein- oder Straßenniveau** und/oder Zugang zum Bahnsteig für Mobilitätseingeschränkte **nicht ausgebaut**

Umleitungen und Ersatzverkehre
 Geplante Baumaßnahmen sowie kurzfristige betriebliche Abweichungen können Umleitungsfahrpläne, Ersatzverkehre, geänderte Fahrzeiten und abweichende Haltestellenpositionen zur Folge haben. Bitte achten Sie daher stets auch auf aktuelle Informationen an den Haltestellen, im Internet auf www.rmv-online.de/verkehrsmeldungen sowie in der mv-Smartphone App „Start.Info“.



Bad Dürkheim Bf 4 4A 9
 (Podeste)
 BAD DÜRKHEIM